




Ruta Poniente-Fomento

- 1 Bioparc Acuario Gijón 
- 2 Escultura 'Arbolada'
- 3 Chimenea de Poniente
- 4 Museo del Ferrocarril 
- 5 Punto de playa accesible de Poniente (servicio de baño)
- 6 Centro de talasoterapia
- 7 Puerto Deportivo de Gijón
- 8 'Las letronas'
- 9 Jardines de la Reina
- 10 Escultura 'Árbol de la sidra'
- 11 'Escaleras del rock'
- 12 Casa Paquet
Fachada regionalista s.XX
- 13 Monumento de Pelayo
- 14 Palacio Revillagigedo
Fachada barroca s.XVIII
- 15 Pozo de la Barquera y fábrica de salazón
- 16 Plaza Mayor y Casa Consistorial

Información turística

(+34) 985 34 17 71  618 30 39 31
 turismo@gijon.es • www.visitagijon.es



Gijón

Parque del Cerro de Santa Catalina

C. Gregorio García Jove

C. San Bernardino

C. Corrida

Plaza del Carmen

C. Los Moros

C. Jovellanos











Parque Tren de la Libertad

Avda. Jose Manuel Palacio Álvarez

C. Rodríguez San Pedro

C. Marqués de San Estéban

Playa de Poniente

-  Itinerario peatonal
-  Ruta alternativa
-  Itinerario peatonal con pendiente > 6%
-  Aseo accesible
-  Parking accesible
-  Parada de taxis
-  Parada de autobús
-  Plaza de aparcamiento reservado PMR
-  Oficina de turismo
-  Podría ser necesario personal de apoyo